

Environnement et Changement climatique Canada
Carte de couverture du bulletin d'information sur les
cyclones tropicaux

Date de publication: Janvier 2023
Version: Progiciel de géographie du SMC v6.8.0
Projection: Conique conforme de Lambert
Description:
L'étendue spatiale des régions du Canada référencées
pour le bulletin d'information sur les cyclones









Government
of Canada

Gouvernement
du Canada

Canada

LÉGENDE

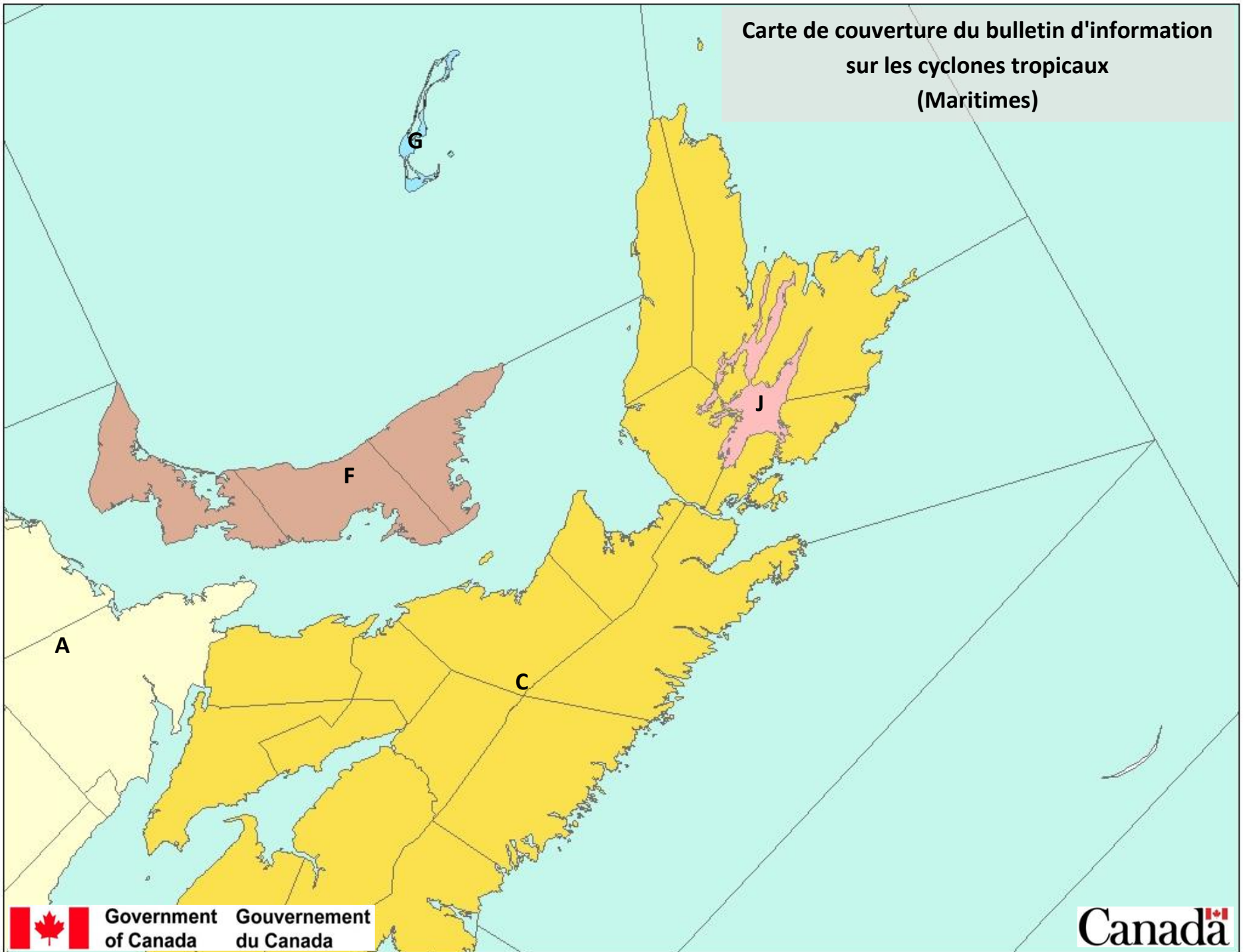
 A New Brunswick Nouveau-Brunswick	 E Ontario Ontario
 B Newfoundland and Labrador Terre-Neuve-et-Labrador	 F Prince Edward Island Île-du-Prince-Édouard
 C Nova Scotia Nouvelle-Écosse	 G Quebec Québec
 D Nunavut Nunavut	 H Great Lakes Grands Lacs
	 I Atlantic Waters eaux de l'Atlantique
	 J Inland Waters eaux intérieures

ALERTE APPLICABLE

- Bulletin d'information sur les cyclones tropicaux



**Carte de couverture du bulletin d'information
sur les cyclones tropicaux
(Maritimes)**



Government of Canada
Gouvernement du Canada

Canada