

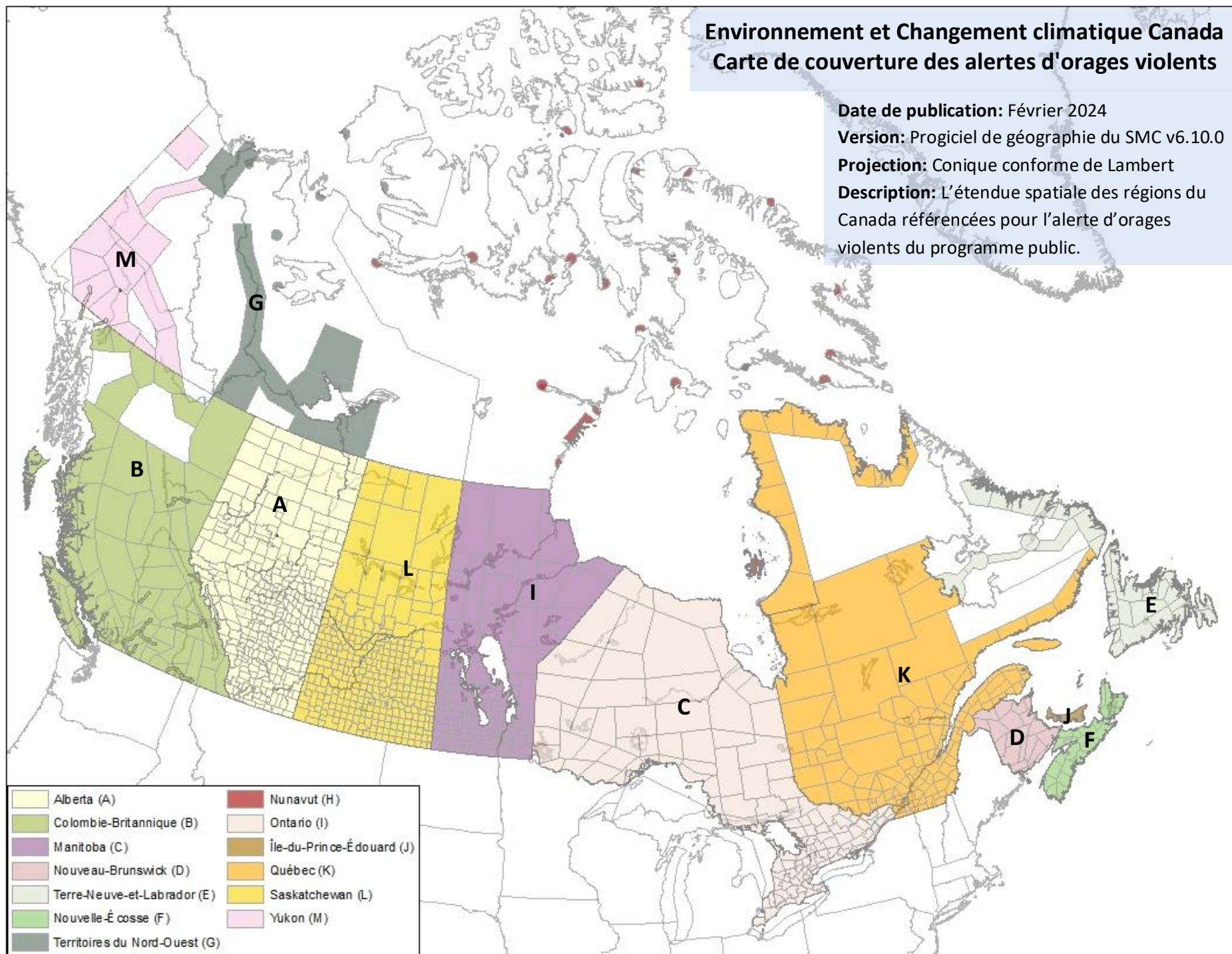
Environnement et Changement climatique Canada Carte de couverture des alertes d'orages violents

Date de publication: Février 2024

Version: Progiciel de géographie du SMC v6.10.0

Projection: Conique conforme de Lambert

Description: L'étendue spatiale des régions du Canada référencées pour l'alerte d'orages violents du programme public.



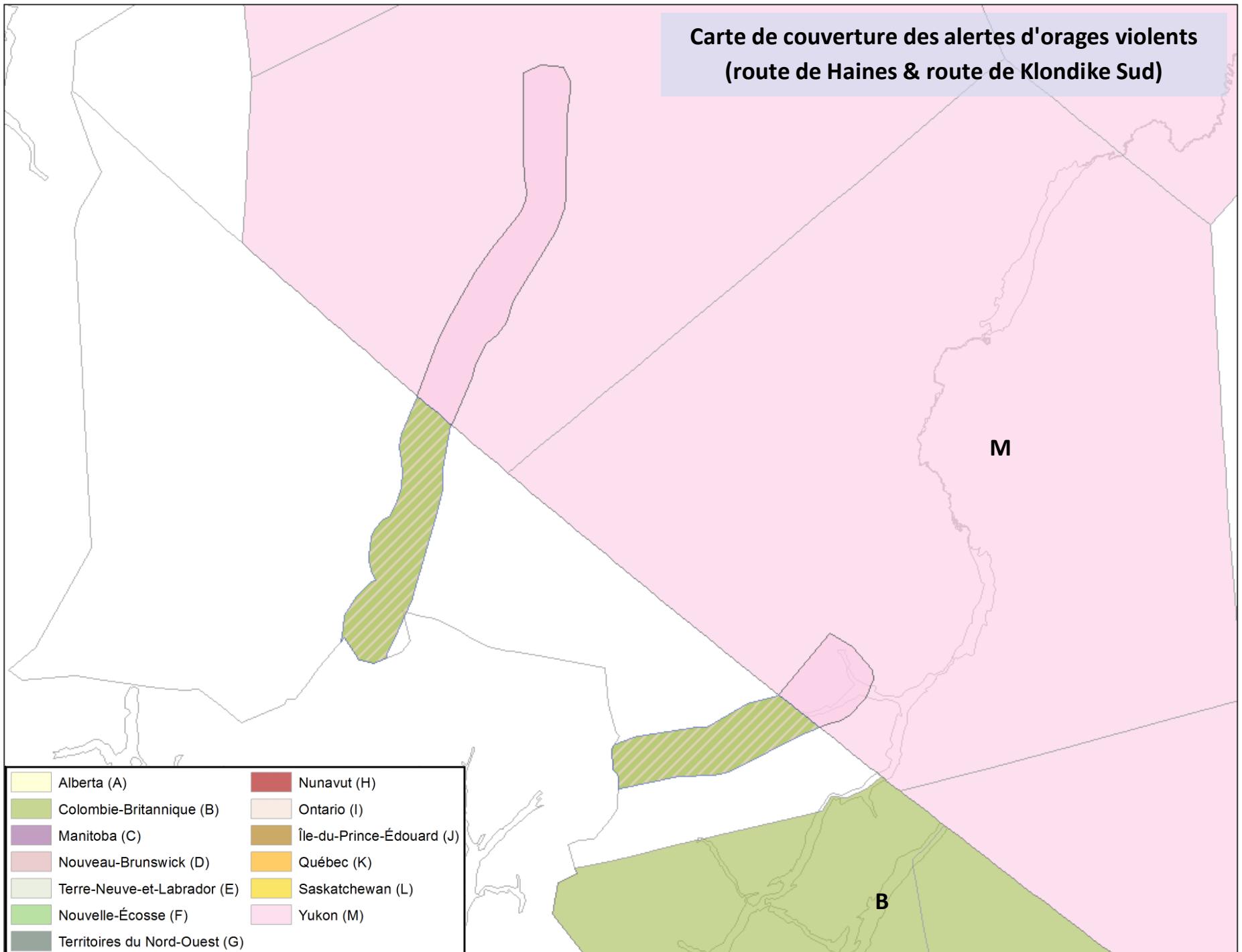
Government of Canada
Gouvernement du Canada

Canada

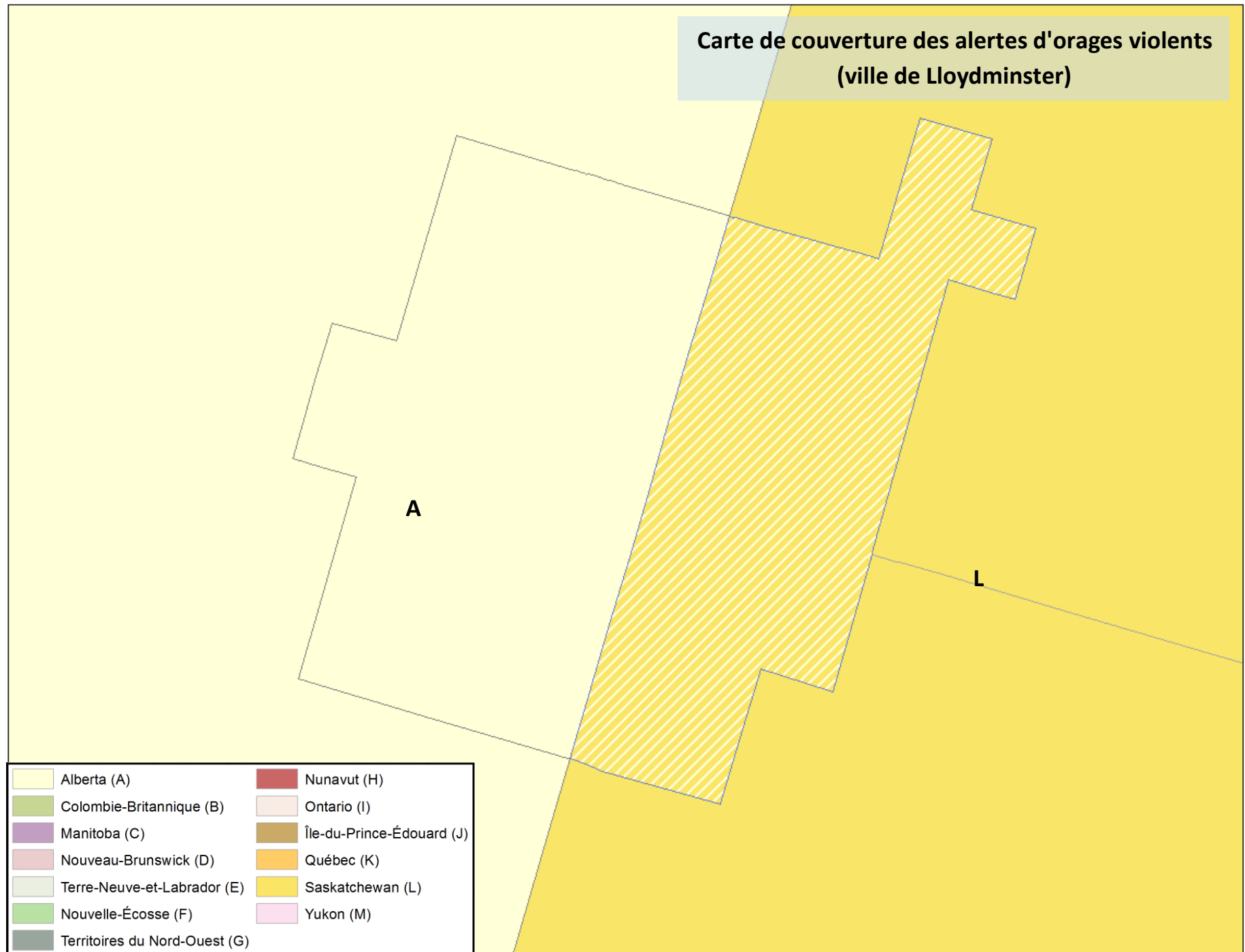
ALERTES APPLICABLES

- Alerte d'orages violents
- Veille d'orages violents

**Carte de couverture des alertes d'orages violents
(route de Haines & route de Klondike Sud)**



**Carte de couverture des alertes d'orages violents
(ville de Lloydminster)**



Carte de couverture des alertes d'orages violents (Maritimes)

